



REGISTRO MUNICIPAL DE TRÁMITES Y SERVICIOS CÉDULA DE INFORMACIÓN

NOMBRE:		TRÁMITE: <input checked="" type="checkbox"/>		SERVICIO: <input type="checkbox"/>	
CEDULA INFORMATIVA DE ZONIFICACION					
DESCRIPCIÓN:			Código de la Cédula		
ESTE EL INSTRUMENTO ADMINISTRATIVO QUE PRECISA LOS USOS DEL SUELO, DENSIDADES, INTENSIDADES DE APROVECHAMIENTO Y DE OCUPACION, ASI COMO LAS RESTRICCIONES FEDERALES, ESTATALES Y MUNICIPALES DE UN PREDIO SIN GENERAR UN DERECHO CON BASE AL PLAN DE DESARROLLO URBANO MUNICIPAL.					
FUNDAMENTO LEGAL:		ARTÍCULOS 5.10 FRACCIÓN VI, 5.54, 5.62 DEL LIBRO QUINTO DEL CÓDIGO ADMINISTRATIVO DEL ESTADO DE MÉXICO, ARTICULO 144 FRACCION XII DEL CODIGO FINANCIERO DEL ESTADO DE MEXICO ARTÍCULO 149 DEL REGLAMENTO DEL LIBRO QUINTO DEL CÓDIGO ADMINISTRATIVO DEL ESTADO DE MÉXICO			
DOCUMENTO A OBTENER:		CEDULA INFORMATIVA DE ZONIFICACION		VIGENCIA DEL DOCUMENTO O A OBTENER:	VIGENTE EN TANTO NO SE MODIFIQUE EL PLAN DE DESARROLLO URBANO MUNICIPAL
¿SE REALIZA EN LÍNEA?		SI	NO	DIRECCIÓN WEB	N/A
¿SE REALIZA EN LÍNEA?		<input checked="" type="checkbox"/>			
CASOS EN LOS QUE EL TRAMITE DEBE REALIZARSE:		CUANDO LO SOLICITA EL PARTICULAR CUANDO SE REQUIERA CONOCER LOS USOS DE SUELO, DENSIDADES, INTENSIDADES, COEFICIENTE DE OCUPACIÓN Y UTILIZACIÓN DE SUELO, AJUSTES Y RESTRICCIONES DE UN PREDIO, ES REQUISITO EN LA LICENCIA DE FUNCIONAMIENTO PARA UNIDADES ADMINISTRATIVAS.			
ESPECIFICAR SI ESTE TRÁMITE O SERVICIO ESTÁ SUJETO A INSPECCIÓN O VERIFICACION Y OBJETIVO DE LA MISMA		NO			
REQUISITOS:		ORIGINAL anotar la palabra SI o NO	COPIAS anotar con número la cantidad de copias	FUNDAMENTO JURÍDICO-ADMINISTRATIVO.	
PERSONAS FÍSICAS					
1. SOLICITUD DEBIDAMENTE LLENADA Y FIRMADA		SI		ART.149 DEL REGLAMENTO DEL LIBRO QUINTO DEL CODIGO ADMINISTRATIVO DEL ESTADO DE MEXICO. ARTÍCULO 10 DEL REGLAMENTO DEL LIBRO QUINTO DEL CODIGO ADMINISTRATIVO DEL ESTADO DE MEXICO	
2. IDENTIFICACION OFICIAL DEL PROPIETARIO		SI			
3. COPIA DE ESCRITURA Y/O CONTRATO DE COMPRA VENTA O CONSTANCIA EJIDAL QUE AVALE LA PROPIEDAD		SI			
4. CARTA PODER EN CASO DE NO SER EL PROPIETARIO QUIEN REALICE EL TRÁMITE CON IDENTIFICACIONES OFICIALES ANEXAS		SI			
5. CROQUIS DE LOCALIZACIÓN DEL PREDIO O INMUEBLE CON MEDIDAS Y COLINDANCIA4S (GOOGLE MAPS)		SI			
PERSONAS JURÍDICO COLECTIVAS					
1.SOLICITUD DEBIDAMENTE LLENADA Y FIRMADA ACTA CONSTITUTIVA DE LA EMPRESA		SI		ART.149 DEL REGLAMENTO DEL LIBRO QUINTO DEL CODIGO ADMINISTRATIVO DEL ESTADO DE MEXICO ARTÍCULO 10 DEL REGLAMENTO DEL LIBRO QUINTO DEL CODIGO ADMINISTRATIVO DEL ESTADO DE MEXICO	
2. COPIA DE ESCRITURA Y/O CONTRATO DE COMPRA VENTA O CONSTANCIA EJIDAL QUE AVALE LA PROPIEDAD		SI			
3.PODER NOTARIA DEL REPRESENTANTE LEGAL		SI			
4.IDENTIFICACIÓN OFICIAL DEL REPRESENTANTE LEGAL		SI			
5.. CARTA PODER VIGENTE EN CASO DE NO SER EL REPRESENTANTE LEGAL QUIEN REALICE EL TRÁMITE CON IDENTIFICACIONES OFICIALES ANEXAS		SI			






5. CROQUIS DE LOCALIZACIÓN DEL PREDIO O INMUEBLE CON MEDIDAS Y COLINDANCIAS (GOOGLE MAPS)				
INSTITUCIONES PÚBLICAS				
N/A		N/A	N/A	N/A
PASOS A SEGUIR QUE DEBE DE REALIZAR EL CIUDADANO	ENTREGAR LA DOCUMENTACION REQUERIDA			
PLAZO MÁXIMO DE RESPUESTA	3 A 5 DIAS HABILES			
COSTO:	\$308.34 (2.84 VECES EL VALOR DE LA U.M.A. VIGENTE)	Fundamento Jurídico: Fundamento Jurídico: ARTÍCULO 144 FRACCIÓN XII DEL CÓDIGO FINANCIERO DEL ESTADO DE MÉXICO		
FORMA DE PAGO:	EFFECTIVO <input checked="" type="checkbox"/>	TARJETA DE CRÉDITO <input type="checkbox"/>	TARJETA DE DÉBITO <input type="checkbox"/>	EN LÍNEA (PORTAL DE PAGOS) <input type="checkbox"/>
DÓNDE PODRÁ PAGARSE:	CAJA GENERAL DE TESORERÍA			
OTRAS ALTERNATIVAS	N/A			
CRITERIOS DE RESOLUCION DEL TRAMITE	UNA VEZ CUMPLIENDO CON LA DOCUMENTACION SOLICITADA SE REALIZARÁ LA ORDEN DE PAGO			
APLICACIÓN DE LA AFIRMATIVA FICTA	Opera cuando la solicitud del particular se realiza ante la autoridad competente, reúne los requisitos de la ley y no contraviene norma de orden público o interés general			

DEPENDENCIA U ORGANISMO:			UNIDAD ADMINISTRATIVA RESPONSABLE:		
Dirección de desarrollo urbano y obras publicas			Unidad de desarrollo urbano		
TITULAR DE LA DEPENDENCIA: C. Brígido Víctor Pérez Botello					
DOMICILIO:	CALL E:	Av. Fray Martín de Valencia	NO. INT. Y EXT.:	s/n	
COLONIA:	Centro		MUNICIPIO:	Tlalmancalco de Velázquez	
C.P.:	56700	HORARIO Y DIAS DE ATENCION:	Lunes a viernes de 9:00 a 4:00 y sábados de 9:00 a 1:00		
LADA:	TELEFONOS:	EXTS.:	FAX:	CORREO ELECTRÓNICO:	
597	9775308	n/a	n/a	desarrollourbano@tlalmancalco.gob.mx	
OTRAS OFICINAS QUE PRESTAN EL SERVICIO					
OFICINA:	N/A				
NOMBRE DEL TITULAR DE LA OFICINA:	N/A				
DOMICILIO:	CALL E:	N/A	NO. INT. Y EXT.:	N/A	
COLONIA:	N/A		MUNICIPIO:	N/A	
C.P.:	N/A	HORARIO Y DIAS DE ATENCION:	N/A		
LADA:	TELEFONOS:	EXTS.:	FAX:	CORREO ELECTRÓNICO:	
N/A	N/A	N/A	N/A	N/A	



AYUNTAMIENTO DE
TLAXMALCALCO
2022-2024
El poder de servir

FORMATO(S) DESCARGABLES	SI
INFORMACIÓN ADICIONAL	
PREGUNTA FRECUENTE 1:	¿Dónde obtengo el croquis de localización?
RESPUESTA:	El croquis lo imprime usted en Google maps, colocando las calles que rodean su inmueble (lote o terreno)
PREGUNTA FRECUENTE 2:	¿Cuánto tiempo tarda en realizar el trámite?
RESPUESTA:	El tiempo para realizar el trámite no tarda más de 15 min.
PREGUNTA FRECUENTE 3:	¿Por qué me solicitan este trámite?
RESPUESTA:	Es necesario para conocer los usos y la normatividad que prevalece en su predio o lote
TRÁMITES O SERVICIOS RELACIONADOS	

ELABORÓ:  C. ROSARIO MONTES CORTES AUXILIAR ADMINISTRATIVO	 VISTO BUENO:  C. BRÍGIDO VÍCTOR PÉREZ BOTELLO TITULAR DE LA UNIDAD DE DESARROLLO URBANO	FECHA DE ACTUALIZACIÓN: 28/JUNIO/2024
--	---	--